

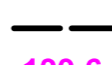


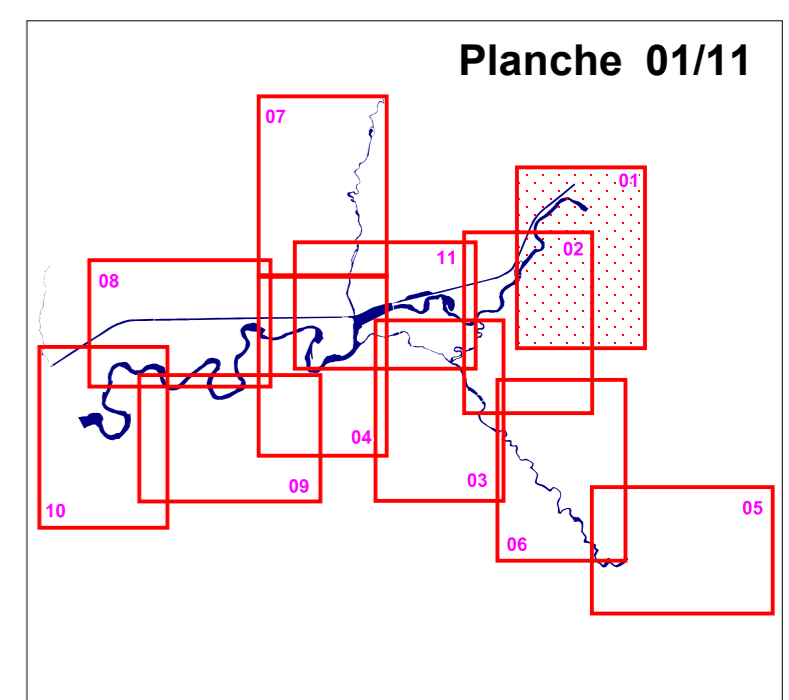
PLAN DE PRÉVENTION DU RISQUE INONDATION
DE LA RIVIÈRE ARON

COMMUNE DE CERCY-LA-TOUR

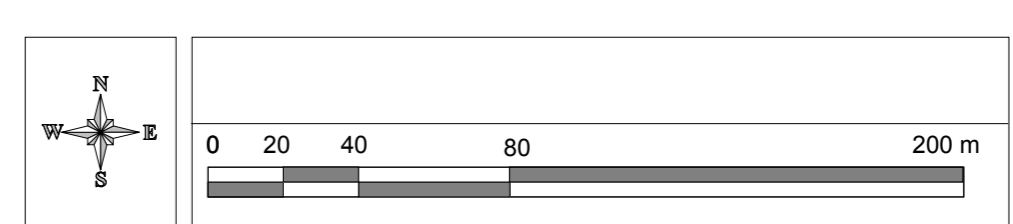
ZONAGE RÉGLEMENTAIRE
Version n° 05, ISL - 21/06/2013

ZONAGE

-  Zones rouges
-  Zones bleues
-  Cote de référence
199,6



Approuvé par arrêté préfectoral en date du 10 avril 2015



Source des données géographiques et topographiques : BdTopo - Scan25 © IGN - Photogrammétrie janvier 2011

Direction Départementale des Territoires de la Nièvre - 2 rue des Pâtis - BP 30069 - 58020 Nevers Cedex

