

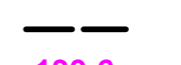


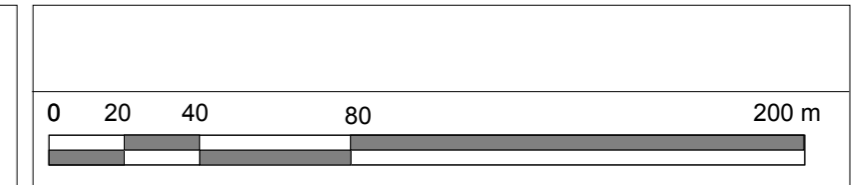
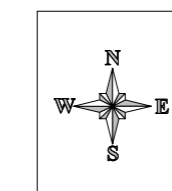
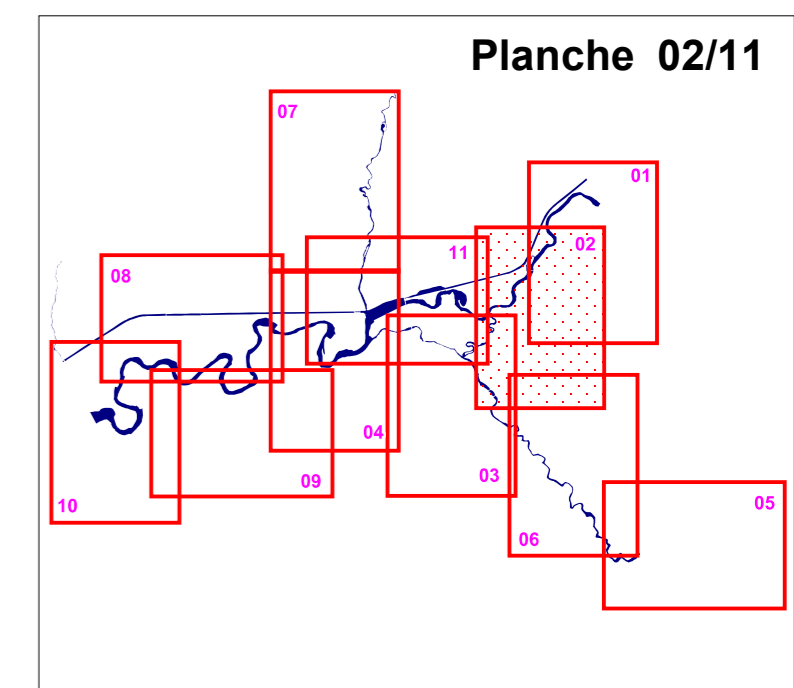
PLAN DE PRÉVENTION DU RISQUE INONDATION  
DE LA RIVIÈRE ARON

COMMUNE DE CERCY-LA-TOUR

ZONAGE RÉGLEMENTAIRE  
Version n° 05, ISL - 21/06/2013

ZONAGE

-  Zones rouges
-  Zones bleues
-  Cote de référence  
199,6



Source des données géographiques et topographiques : BdTopo - Scan25 © IGN - Photogrammétrie janvier 2011

Direction Départementale des Territoires de la Nièvre - 2 rue des Pâtis - BP 30069 - 58020 Nevers Cedex

