

PLAN DE PRÉVENTION DU RISQUE INONDATION  
DE LA RIVIÈRE ARON

COMMUNE DE CERCY-LA-TOUR

ZONAGE RÉGLEMENTAIRE

Version n° 05, ISL - 21/06/2013

ZONAGE

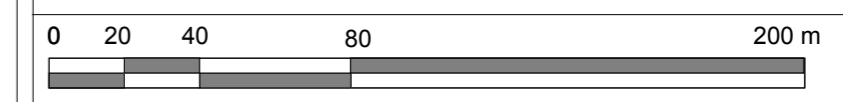
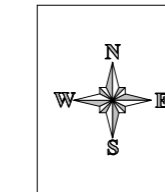
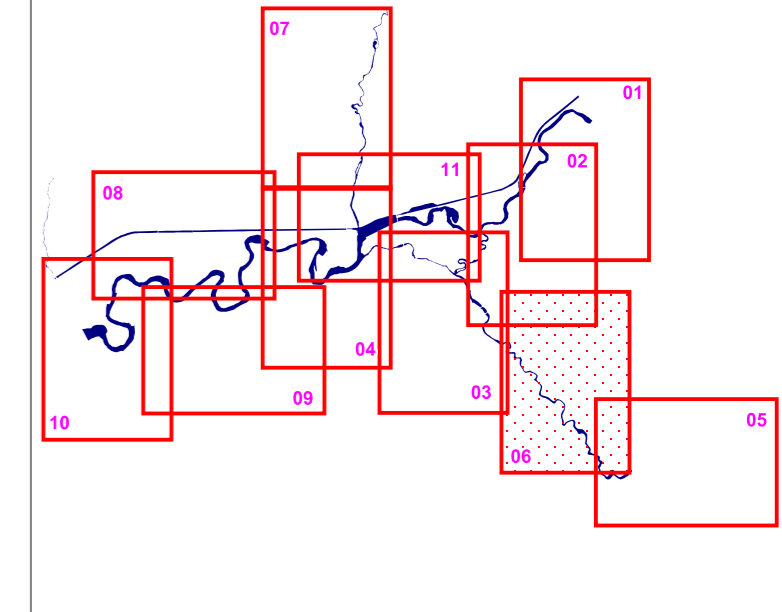
 Zones rouges

 Zones bleues

 Cote de référence

199,6

Planche 06/11



Source des données géographiques et topographiques : BdTopo - Scan25 © IGN - Photogrammétrie janvier 2011

Direction Départementale des Territoires de la Nièvre - 2 rue des Pâtis - BP 30069 - 58020 Nevers Cedex

