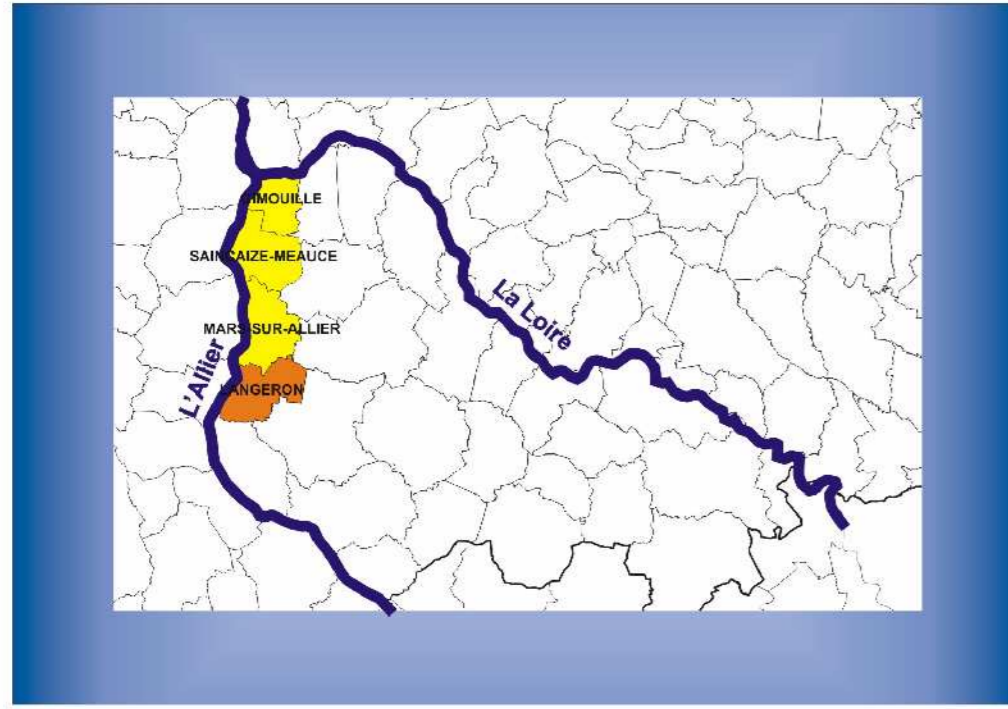




PLAN DE PRÉVENTION DU RISQUE INONDATION

ALLIER AVAL





Communes de Langeron Mars-sur-Allier Saincaize-Meauce Gimouille



Vu pour être annexé à notre arrêté en date de ce jour
à Nevers, le 11 FEV. 2008
Le Préfet
et par délégation
Le Secrétaire Général
Jean-Pierre GILLERY

Echelle: 10000°	PLAN DE ZONAGE Langeron
Février 2008	PPR approuvé par arrêté préfectoral en date du 11 février 2008

Service Sécurité et Prévention des Risques / Bureau Connaissance et Prévention des Risques

-  Zone bleue
-  Zone rouge
-  Limite du PPRI Loire
-  Altitudes des PHEC

