



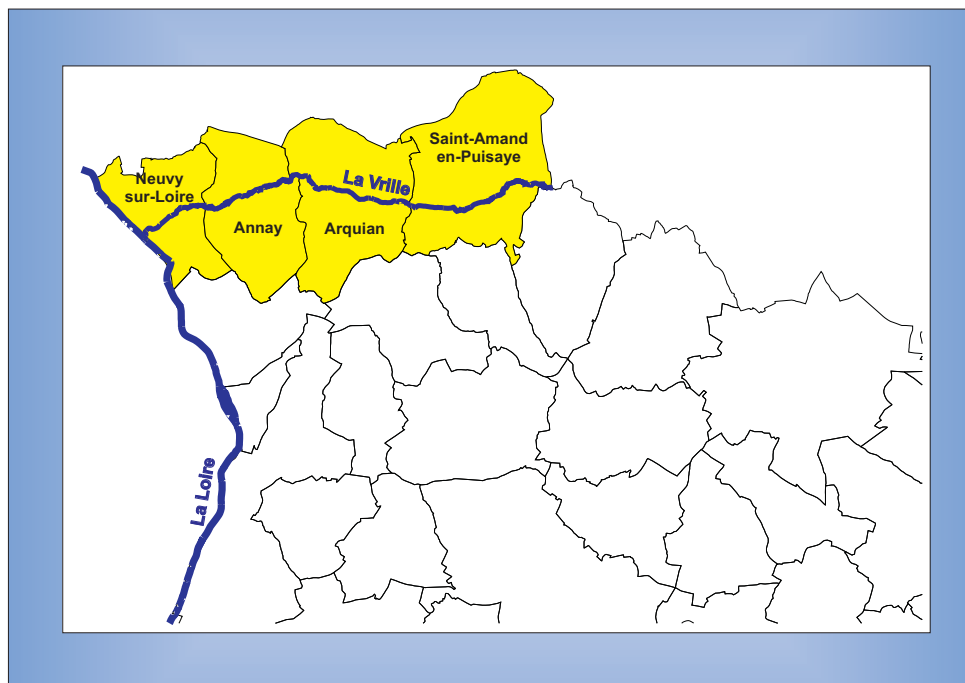
Liberté • Égalité • Fraternité

RÉPUBLIQUE FRANÇAISE



direction
départementale
de l'Équipement
Nièvre

PLAN DE PRÉVENTION DU RISQUE INONDATION



VRILLE
Communes de
Saint-Amand-en-Puisaye
Arquian
Annay
Neuvy-sur-Loire

Echelle:
10000°


Mars 2006

CARTES DES ALEAS


PPR approuvé par arrêté préfectoral
en date du 20 mars 2006




Ech:1/10000°



Aléa moyen



Aléa fort



Limite du PPRI Loire



Altitude des PHEC

