



Liberté • Égalité • Fraternité
 RÉPUBLIQUE FRANÇAISE
 PRÉFET DE LA NIÈVRE




PLAN DE PRÉVENTION DU RISQUE INONDATION
 DE LA RIVIÈRE ARON

COMMUNE DE CERCY-LA-TOUR

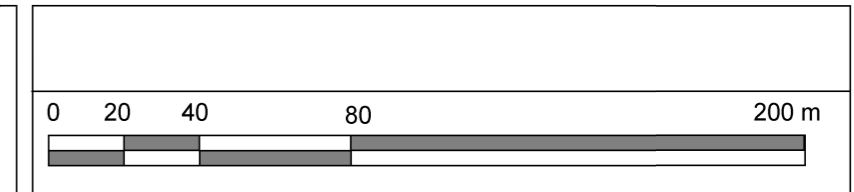
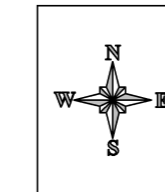
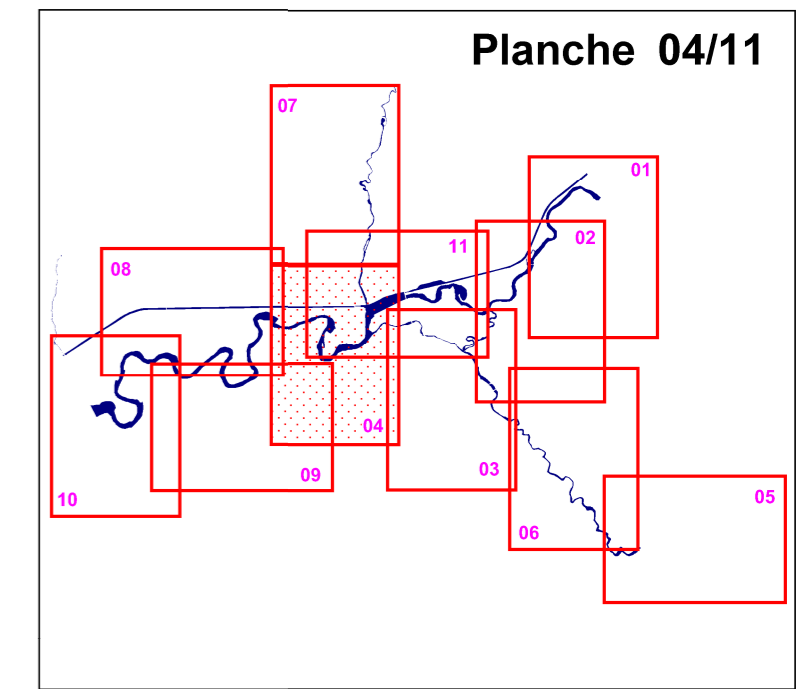
ZONAGE RÉGLEMENTAIRE

Version n° 05, ISL - 21/06/2013

ZONAGE

-  Zones rouges
-  Zones bleues
-  Cote de référence

199,6



Source des données géographiques et topographiques : BdTopo - Scan25 © IGN - Photogrammétrie janvier 2011

Direction Départementale des Territoires de la Nièvre - 2 rue des Pâtis - BP 30069 - 58020 Nevers Cedex

