

plan 1/5 (éolienne E1)



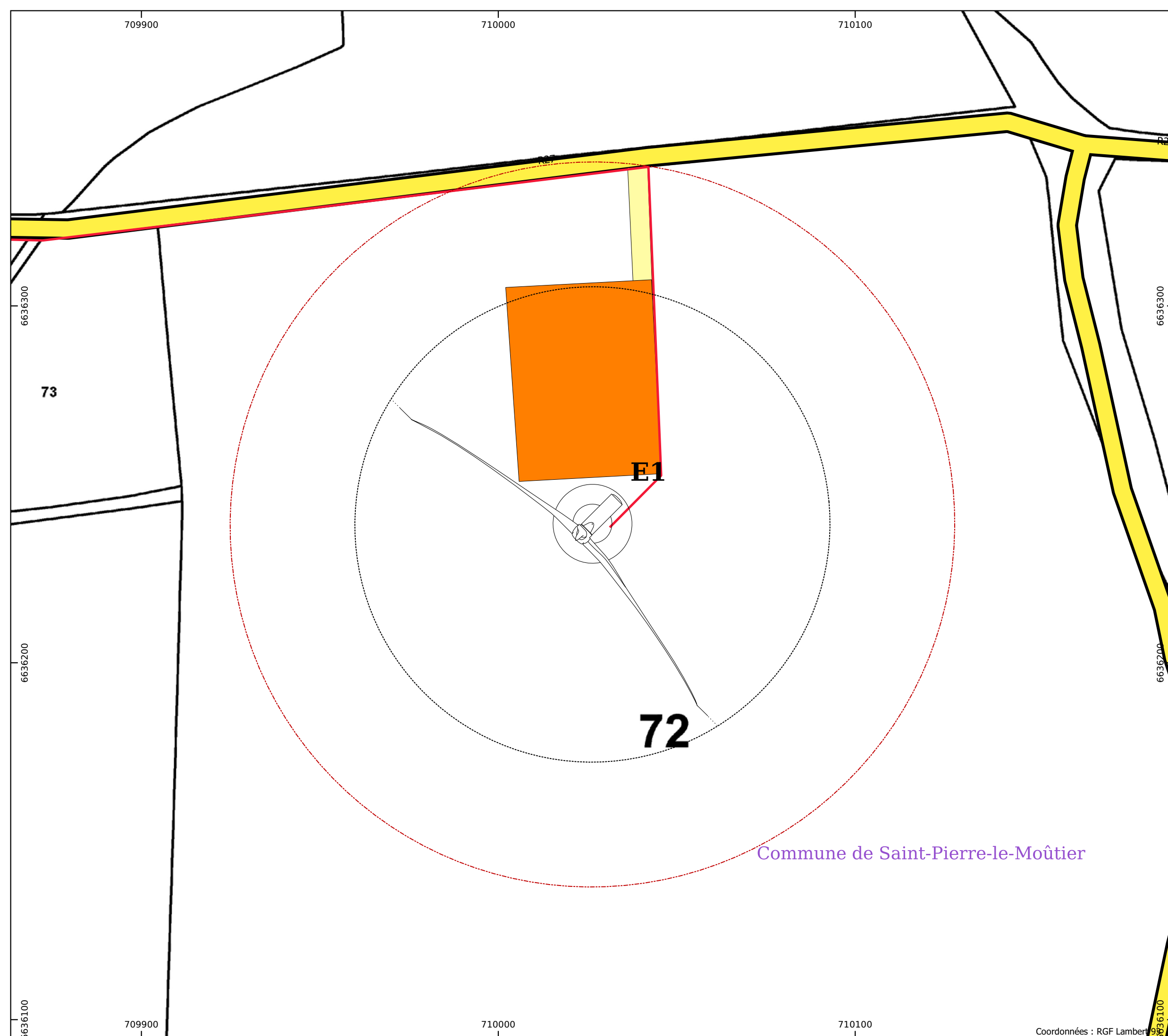
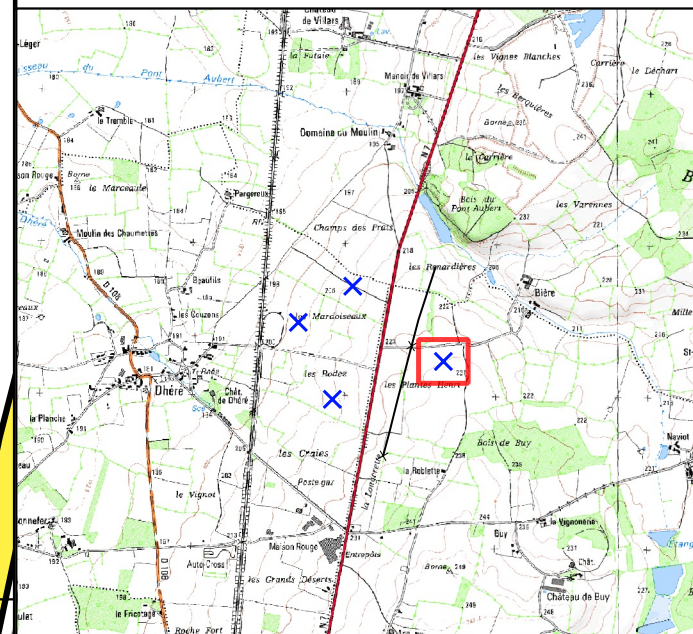
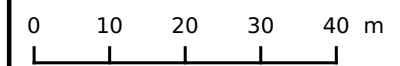
Date : 28 juin 2017

Légende

- Zone de surplomb de l'éolienne
- Zone de 35 m autour de l'installation
- Zone de 600 m autour de l'installation
- câblage inter-éolien prévisionnel
- plateformes
- Chemins d'accès

Hormis les zones boisées et les chemins d'exploitation, toutes les parcelles représentées dans la zone des 35 m sont à vocation agricole.

Le rayon d'affichage considéré est de 6 km.



Commune de Saint-Pierre-le-Moûtier

709300

709400

709500

**Parc éolien Nordex LV S.A.S**

« Portes du Nivernais »

Communes de Langeron et Saint-Pierre-le-Moûtier

**AU-5 Plan d'ensemble**

échelle : 1:1 000

Commune de Saint-Parize-le-Châtel

plan 2/5 (éolienne E2)



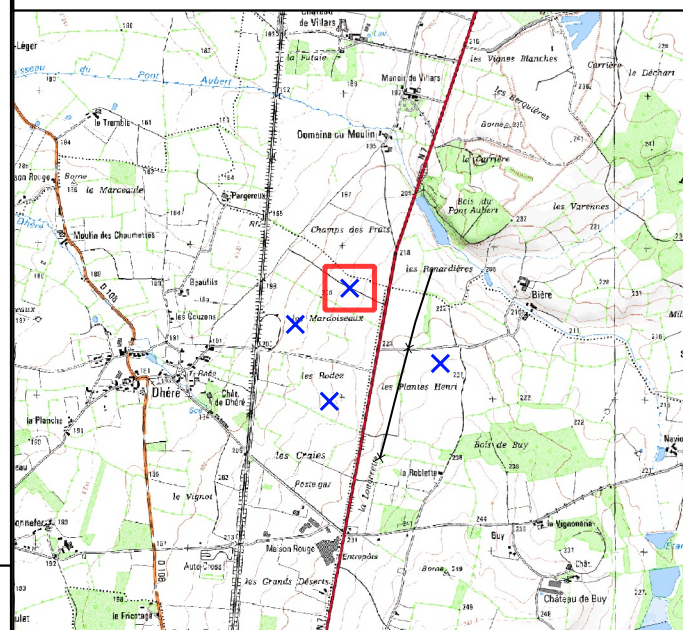
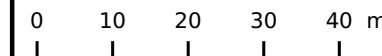
Date : 28 juin 2017

**Légende**

- Zone de surplomb de l'éolienne
- Zone de 35 m autour de l'installation
- Zone de 600 m autour de l'installation
- câblage inter-éolien prévisionnel
- plateformes
- Chemins d'accès
- Limites communales

Hormis les zones boisées et les chemins d'exploitation, toutes les parcelles représentées dans la zone des 35 m sont à vocation agricole.

Le rayon d'affichage considéré est de 6 km.



**545**

**E2**

Commune de Langeron

709300

709400

709500

Coordonnées : RGF Lambert 93

6636800

6636800

6636700

6636700

6636600

6636600

709200

709300

709400

6636100

6636100

# Parc éolien Nordex LV S.A.S

« Portes du Nivernais »

Communes de Langeron et Saint-Pierre-le-Moûtier

**AU-5 Plan d'ensemble**  
échelle : 1:1 000

Commune de Langeron

plan 3/5 (éolienne E3)



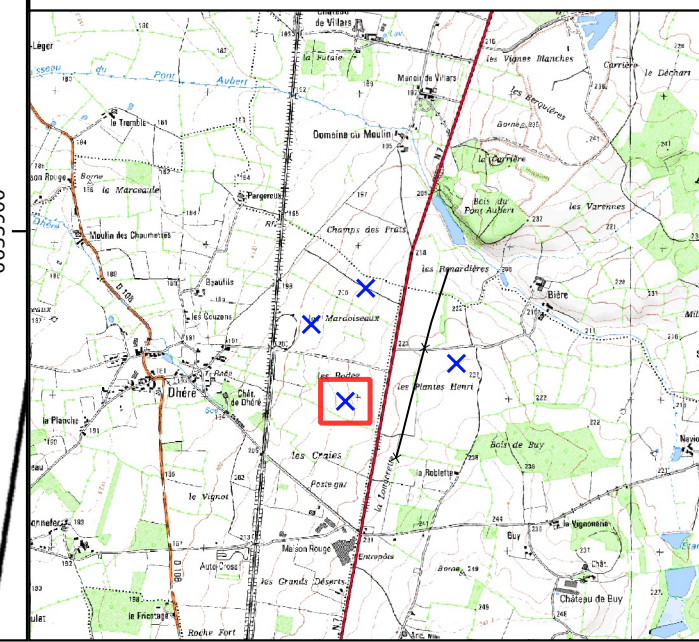
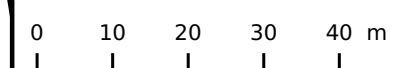
Date : 28 juin 2017

## Légende

- Zone de surplomb de l'éolienne
- Zone de 35 m autour de l'installation
- Zone de 600 m autour de l'installation
- câblage inter-éolien prévisionnel
- plateformes
- Chemins d'accès

Hormis les zones boisées et les chemins d'exploitation, toutes les parcelles représentées dans la zone des 35 m sont à vocation agricole.

Le rayon d'affichage considéré est de 6 km.



182

E3

181

180

580

709200

709300

709400

6635900

6635900

Coordonnées : RGF Lambert 93

709000

709100

709200

**Parc éolien Nordex LV S.A.S**  
« Portes du Nivernais »

Communes de Langeron et Saint-Pierre-le-Moûtier

**AU-5 Plan d'ensemble**  
échelle : 1:1 000

**165**

Commune de Langeron

plan 4/5 (éolienne E4)



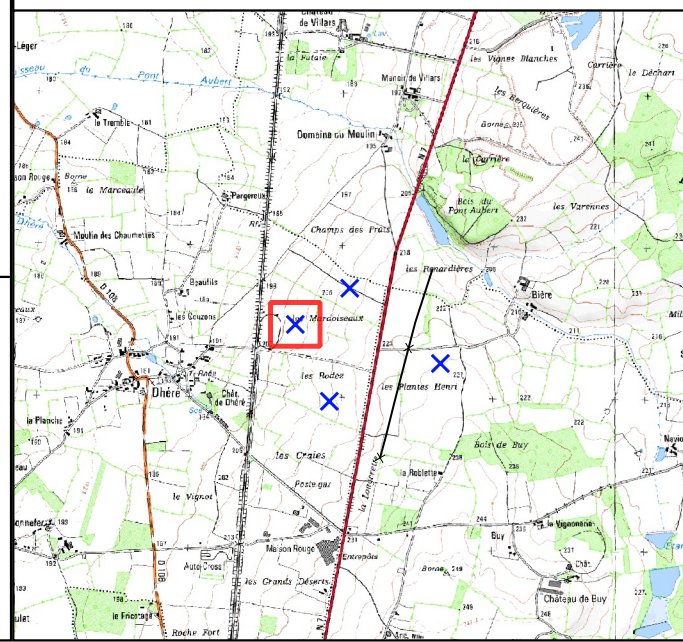
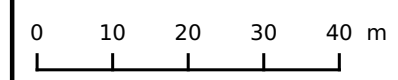
Date : 28 juin 2017

**Légende**

- Zone de surplomb de l'éolienne
- Zone de 35 m autour de l'installation
- Zone de 600 m autour de l'installation
- câblage inter-éolien prévisionnel
- plateformes
- Chemins d'accès

Hormis les zones boisées et les chemins d'exploitation, toutes les parcelles représentées dans la zone des 35 m sont à vocation agricole.

Le rayon d'affichage considéré est de 6 km.



6636600

6636600

6636500

6636500

6636400

6636400

709000

709100

709200

Coordonnées : RGF Lambert 93

**170**

**171**

**E4**

