

**Société
RECYCLAGE
DU VAL DE LOIRE
(RVDL)**

**5 Allée du Tremblat
58200 COSNE-COURS-SUR-LOIRE**










**Dossier de Demande d'Autorisation
Environnementale pour exploiter une ICPE**
Plan de localisation des risques

Plan réalisé par :
ASSYST ENVIRONNEMENT
7 avenue Désirée
92250 LA GARENNE-COLOMBES
Tél : 01 41 19 94 93 / Fax : 01 41 19 94 81








Date	Juillet 2018
Version	2
Echelle	1/700
Source	Fond cadastral

LEGENDE







Infrastructures et limites de site

-  Limites de propriété du site
-  Limites de la zone d'exploitation ICPE
-  Périmètre de 35 mètres
-  Bâtiments industriels ou de services
-  Bâtiments sur le site
-  Surfaces bétonnées
-  Surfaces en enrobé
-  Surfaces de type graves compactées
-  Espaces verts




Réseaux enterrés

-  Réseau Eau Potable
-  Réseau Eaux Usées (EU)
-  Réseau Eaux Pluviales de ruissellement (EP)
-  Ancien réseau EP entièrement condamné, non exploitable et non exploité
-  Réseau Eaux Pluviales toitures (EPtoit)
-  Réseau électrique
-  Grille de collecte (avaloir)

Divers

-  Sens de circulation sur le site
-  Séparateur d'hydrocarbures
-  Piézomètres sur le site
-  Bassin d'orage et de rétention des eaux d'extinction incendie
-  Portail d'accès au site
-  Poteau Incendie (hydrant n°97)

Zones de risque

-  Zones à risque, liées aux conséquences d'un incendie (présence de produits/matières inflammables ou fortement combustibles)
-  Zones à risque, liées aux conséquences d'un déversement de produits polluants
-  Zones à risque, liées aux conséquences d'une explosion

