










# Plan de Prévention du Risque d'inondation (PPRI) de la Loire val de la Charité-sur-Loire



Commune de La Marche

## Carte du zonage réglementaire

-  A1
-  A2
-  A3
-  A4
-  B1
-  B2
-  B3
-  B4
-  Zone de vitesse élevée
-  Isocotes des Plus Hautes Eaux Connues

Direction départementale des territoires - Service Loire Sécurité Risques

Echelle : 1/5000<sup>e</sup> - Février 2019

