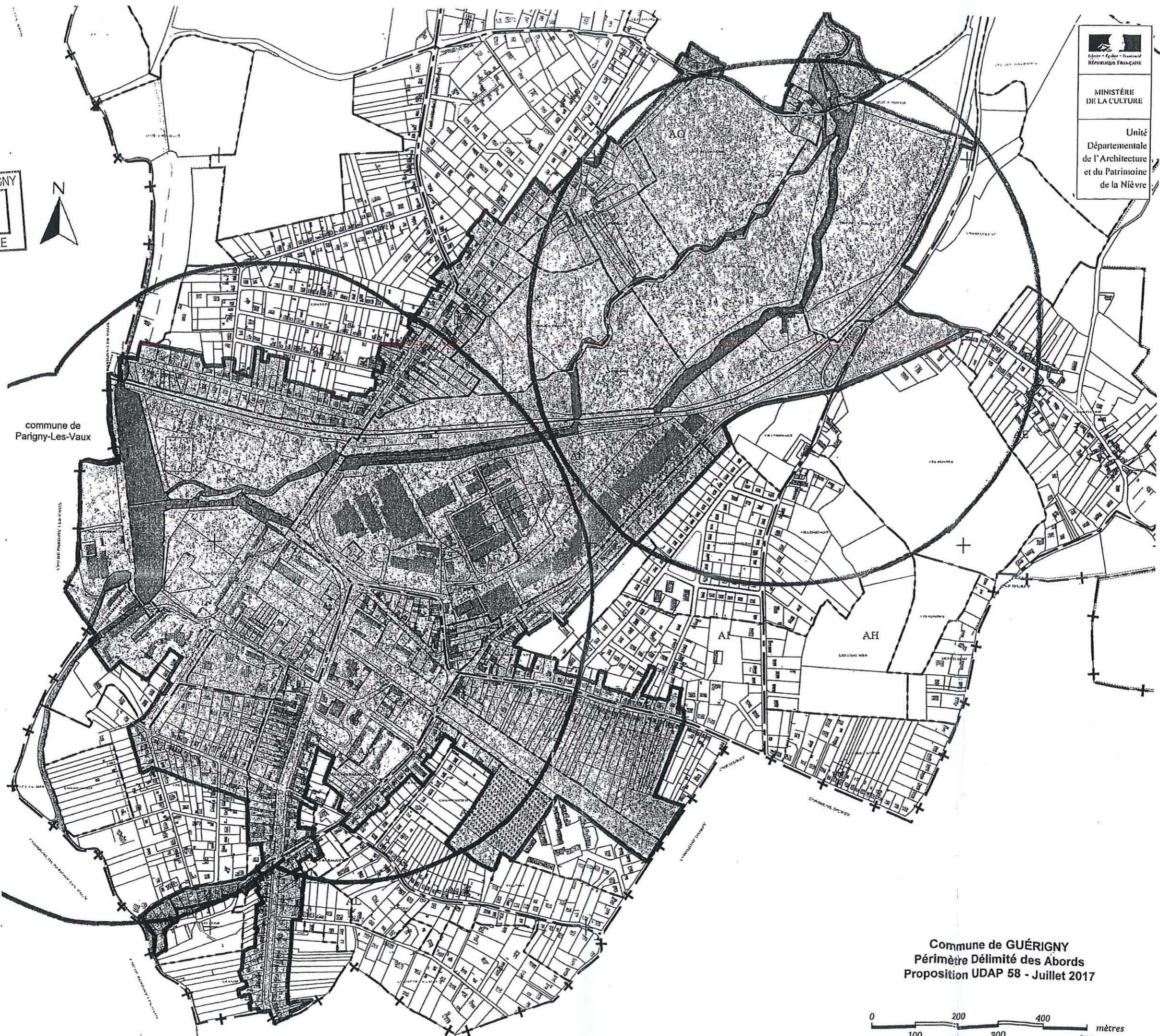


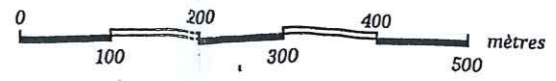
  
 République Française  
 MINISTÈRE  
 DE LA CULTURE  
 Unité  
 Départementale  
 de l'Architecture  
 et du Patrimoine  
 de la Nièvre

COMMUNE DE GUERIGNY  
 - 3 OCT. 2017  
 COURRIER ARRIVÉE



commune de Parigny-Les-Vaux

Commune de GUÉRIGNY  
 Périmètre Délimité des Abords  
 Proposition UDAP 58 - Juillet 2017





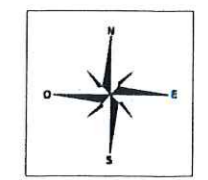

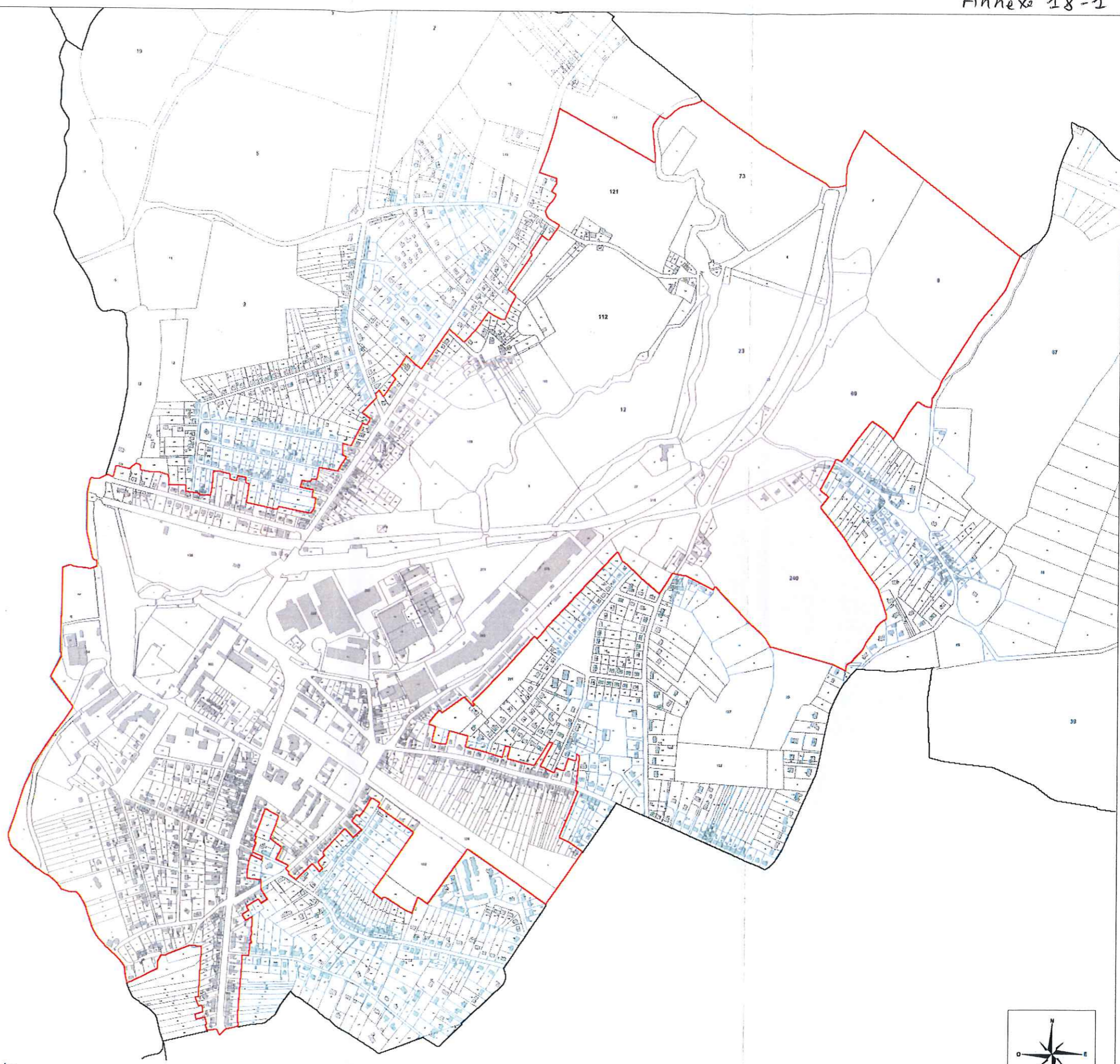


Unité Départementale  
de l'Architecture et du Patrimoine  
de la Nièvre

MINISTÈRE  
DE LA CULTURE

# COMMUNE DE GUÉRIGNY

## PÉRIMÈTRE DÉLIMITÉ DES ABORDS









Unité Départementale  
de l'Architecture et du Patrimoine  
de la Nièvre

MINISTÈRE  
DE LA CULTURE


# COMMUNE DE GUÉRIGNY PÉRIMÈTRE DÉLIMITÉ DES ABORDS

-  PDA - Périmètre Délimité des Abords
-  Ajouts suite à enquête publique

Monuments historiques protégés  
au titre du code du patrimoine

-  Château de Villemenant  
(MHC 18/11/1930)
-  Château de la Chaussade  
(MHI 11/03/2002)
-  Forges royales de la Chaussade  
(MHI 05/10/1982 et 13/09/1991)  
Bâtiment à clocheton  
(MHC 13/09/1991)

Site protégé  
au titre du code de l'environnement

-  Promenade « Les allées de Guérigny »  
Site classé 08/02/1928

